

TOP **Schönblickweg**

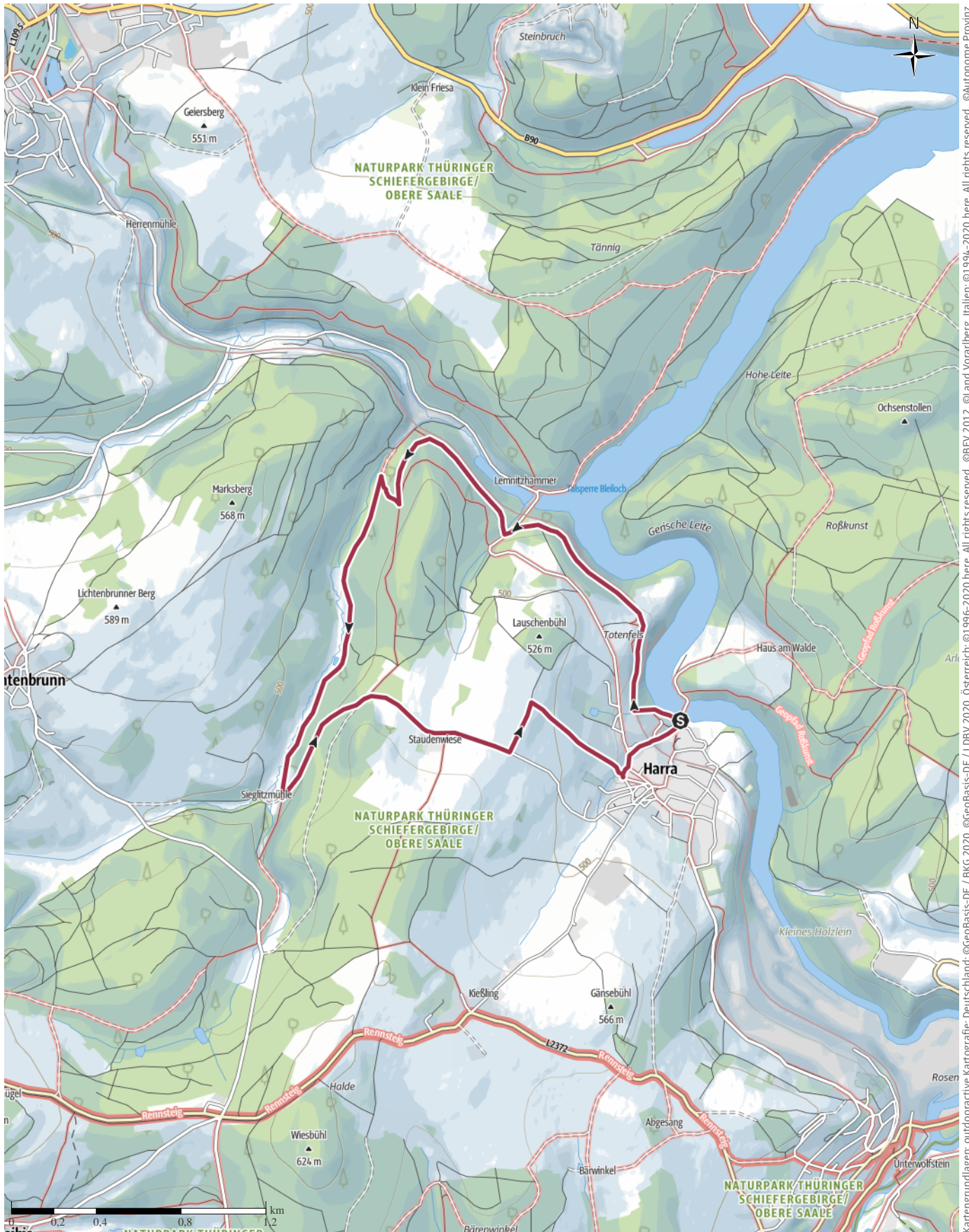
↔ 7km

🕒 2:02h

▲ 168m

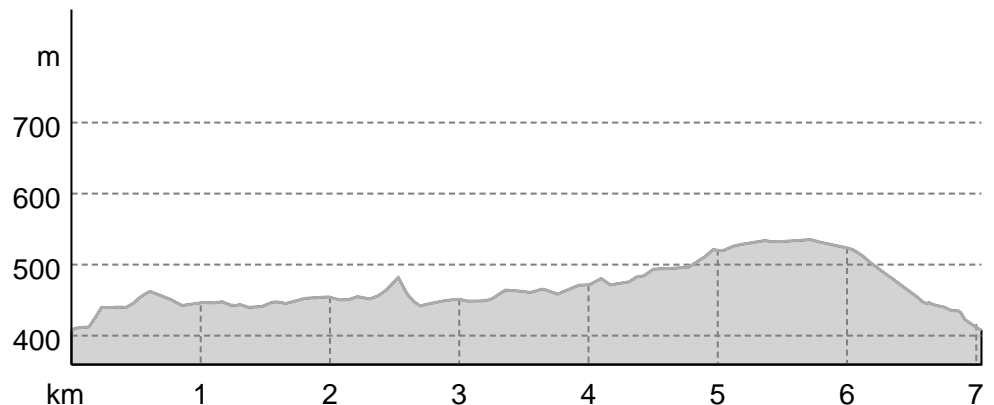
▼ 168m

Schwierigkeit mittel



Kartengrundlagen: outdooractive Kartografie; Deutschland: ©GeoBasis-DE / BKG 2020, Österreich: ©1996-2020 here, All rights reserved. ©BEV 2012, ©Land Vorarlberg, Italien: ©1994-2020 here, All rights reserved. ©Autonome Provinz Bozen – Südtirol – Abteilung Natur, Landschaft und Raumentwicklung, ©BAFU – Bundesamt für Umwelt Kartengrundlagen: outdooractive Kartografie, ©OpenStreetMap (www.openstreetmap.org)

Höhenprofil



Tourdaten

Wanderung

Strecke ↔ 7 km

Dauer ⌚ 2:02 h

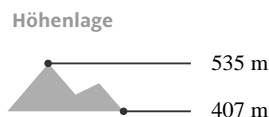
Aufstieg ▲ 168 m

Abstieg ▼ 168 m

Schwierigkeit mittel

Kondition ●●●●●●

Technik ●●●●●●



Beste Jahreszeit

JAN | FEB | MÄR
 APR | MAI | JUN
 JUL | AUG | SEP
 OKT | NOV | DEZ

Bewertungen

Autoren

Erlebnis ●●●●●●

Landschaft ●●●●●●

Community

Weitere Tourdaten

Eigenschaften

mit Bahn und Bus erreichbar aussichtsreich
 geologische Highlights kulturell / historisch
 botanische Highlights

Auszeichnungen

- ⦿ Rundtour
- 🍴 Einkehrmöglichkeit
- 👨‍👩‍👧 familienfreundlich



Quelle
 Regionalverbund Thüringer Wald e. V.
 Bahnhofstr. 4-8
 98527 Suhl
 Telefon 03681 / 35305-20
 Fax 03681 / 35305-6
 info@thueringer-wald.com
<http://www.thueringer-wald.com>

Der Schönblickweg

ist ein Genusswanderweg, der sich nach dem Sonntagskaffee oder als Familienspaziergang anbietet. Alle Altersgruppen sind von den fantastischen Ausblicken auf das Saaletal beeindruckt!

Von der Saalebrücke aus wandern wir zum Marquardfelsen, ein beliebtes Fotomotiv mit dem Totenfels im Hintergrund.

Der Pfad führt uns weiter über eine kleine Brücke, unter der Bahnlinie hindurch und an bergauf liegenden Gärten vorbei. Wir folgen diesem Pfad bis sich rechts der wunderschöne Aussichtspunkt Totenfels zeigt. Hier hat man die schönsten Blicke auf die Ortschaft Harra



Frank Spörl

Aktualisierung: 14.07.2020

und das Saaletal mit der Saalebrücke. Die Wanderung führt uns wieder zurück an einer kleinen Sitzgruppe vorbei über eine große Wiese Richtung Lemnitzhammer. Wir folgen diesem Weg unmittelbar an der Bahnlinie bis kurz vor dem Bahnhof Lemnitzhammer, wo sich ein herrlicher Blick auf den Saalebogen Richtung Mühlberg mit den Aussichtspunkten „Agnesruh“ und „Marienstein“ bietet.

Nach dem Bahnhof Lemnitzhammer laufen wir die Hauptstraße ein kurzes Stück bergauf und biegen nach ca. 20 m rechts in einen Waldweg ein. Diesem folgen wir ca. 1,5 km, gelangen über den rechts angrenzenden Zick-Zack Pfad auf den Talweg. Auf diesem laufen wir Talaufwärts am „Freizeitzentrum“ vorbei bis zur Sieglitzmühle, auch Pempelmühle, genannt. Die wasserbetriebene Mühle war bis in die 30er Jahre noch in Betrieb.

Weiter geht's nach links einen kleinen Anstieg hinauf über die Waldkreuzung, bis wir eine Schutzhütte erreichen. Vor uns liegt nun die Staudenwiese, zwei einzeln stehende ehem. Bauernhöfe. An der Staudenwiese vorbei führt der Weg nun weiter zum höchsten Punkt unserer Wanderung. An einem alten Ahornbaum halten wir inne und genießen den Blick auf das Saaletal, Harra, Blankenberg und ins Höllenthal.

Anschließend laufen wir nach links den Feldweg entlang, nach ca. 400 m biegen wir rechts in den Talweg ein. Vorbei an der Gartenanlage erreichen wir nach wenigen 100 Metern den Ortskern, gelangen über den Knollenweg talabwärts zum Ausgangspunkt unserer Wanderung.

Ausrüstung

Festes Schuhwerk ist sehr empfehlenswert

Wegbeschreibung

Start der Tour

Ruheinsel Harra

Koordinaten:

DG: 50.420366, 11.684861

GMS: 50°25'13.3"N 11°41'05.5"E

UTM: 32U 690720 5588815

w3w: ///empfehlen.fanclub.baustelle

Ende der Tour

Ruheinsel Harra

Wegbeschreibung

Die Markierung des Weges wird zurzeit überarbeitet

Weglogo



Anreise



Diese Tour ist gut mit Bahn und Bus erreichbar.

Schutzgebiete

Naturpark Thüringer Schiefergebirge/Obere Saale
Fauna-Flora-Habitat-Gebiet Hänge an der
Bleilochtalesperre

Vogelschutzgebiet Hänge an der Bleilochtalesperre

In diesen Schutzgebieten gelten folgende Regeln:

Bitte nicht abseits der Wege gehen.

Bitte keinen Lärm machen.

Bitte keine Hunde frei laufen lassen.

Bitte keine Drachen und Modellflugzeuge fliegen lassen.

Bitte keine Steine oder Mineralien sammeln.

Bitte keine Pilze sammeln.

Bitte keinen Müll liegen lassen.

Bitte keine Tiere füttern.

Bitte nur auf den markierten Flächen zelten.

Bitte kein offenes Feuer machen.

Bitte keine Pflanzen pflücken.

Bitte keine Pflanzen und Tiere aussiedeln.

- Anzeige -

Finland - Finde deine Ruhe und dein Glück in der Natur



In Finnland findest du Ruhe und viel persönlichem Freiraum. Man spürt die Ruhe in der reinen finnischen Natur, aber auch in den charmanten Städten. In Lappland kannst du das spektakulärste Lichtspiel der Natur erleben, das Polarlicht. Traditionelle Aurora-Spotting-Aktivitäten sind Schneeschuhwandern, Langlaufen oder Schneemobil-, Rentier- und Schlittenhundetouren. Für ein wirklich einzigartiges Übernachtungserlebnis kannst du eine Nacht in speziell angefertigten Glasiglus oder Luxussuiten verbringen und den Blick über den arktischen Himmel genießen.

www.visitfinland.com/winter

- Anzeige -

Tour zum Mitnehmen für iPhone und Android



QR-Code scannen und diese Tour offline speichern, mit Freunden teilen und mehr ...

Webseite

<https://out.ac/YxJjk>



Start und Ziel

Foto: Peter Möller, Regionalverbund Thüringer Wald e. V.



Blick vom Totenfels
















Foto: Peter Möller, Regionalverbund Thüringer Wald e. V.



Foto: Peter Möller, Regionalverbund Thüringer Wald e. V.

Zeichenerklärung









Topografie

	Wald, Forst
	Moor, Sumpf, Ried
	Heide
	Wohnbaufläche mit Einzelgebäude
	Gewerbefläche mit Einzelgebäude
	Friedhof
	Golfplatz
	Sportplatz, Stadion
	Stadion
	Freibad
	Weinberg
	Felszeichnung
	Staatsgrenze
	Landesgrenze
	Kreisgrenze
	Höhenlinie
	Sondernutzungsfläche
	Naturschutzgebiet











Topografische Einzelzeichen

	Berg/Gipfelkreuz
	Höhenpunkt
	Fels
	Höhle
	Kirche
	Kapelle
	Friedhof
	Schloss/Burg
	Kloster
	Denkmal
	Ruine
	Bergwerk
	Findling/Hügelgrab
	Sendemast/Turm
	Windrad
	Wasser-/Windmühle
	Aussichtspunkt

Straßen und Wege

	Autobahn mit Nummer
	Bundesstraße mit Nummer
	Staats-, Landes-, Kreisstraße
	Gemeindestraße
	Hauptwirtschaftsweg
	Wirtschaftsweg
	Fußweg
	Klettersteig

Lifte, Eisenbahn

	Großkabinenbahn
	Kabinenbahn
	Sessellift
	Ski-, Schlepplift
	Materialseilbahnen
	Eisenbahn
	S-Bahn
	U-Bahn
	Straßenbahn
	Bahnhof